




PROJEKT ZAGOSPODAROWANIA TERENU, PROJEKT ARCHITEKTONICZNO-BUDOWLANY ZAŁĄCZNIKI DO PROJEKTU BUDOWLANEGO		
Dane ogólne	Nazwa obiektu budowlanego	POMOST
	Temat projektu	BUDOWA POMOSTU NA ISTNIEJĄCEJ KONSTRUKCJI SŁUPOWEJ
	Kategoria obiektu budowlanego	VIII (inne budowle)
	Adres obiektu budowlanego	ul. Bankowa 1, 59-700 Bolesławiec,
	Numery ewidencyjne działek, na których obiekt i urządzenia terenu są usytuowane	działka nr 321/20 obręb 009, jednostka ewidencyjna Miasto Bolesławiec
	Nazwa i adres Inwestora	Miejski Zakład Gospodarki Mieszkaniowej 59-700 Bolesławiec, ul. Dolne Młyny 23
	Nazwa i adres jednostki projektowania	mgr inż. arch. Anna Horwat, 67-410 Lubiatów, ul. Wrzosowa 48,
	Data opracowania	31-08-2023 r.

Zespół projektowy

	Funkcja / Nazwisko	Uprawnienia	Data, podpis	Izba
architektura	Projektant mgr inż. arch. Anna Horwat	27/88/Lw W specjalności architektonicznej, do sporządzania projektów w zakresie rozwiązań architektonicznych wszystkich obiektów budowlanych.	 31-08-2023 r.	DS/0253
konstrukcje	Projektant mgr inż. Marek Hołoga	WKP/0393/POOK/21 W specjalności konstrukcyjno-budowlanej	 31-08-2023 r.	WKP/BO/1 504/01
Instalacje elektryczne	Projektant mgr inż. Kamil Andrzej Rozwałka	LUB/0361/PWBE/19 do projektowania bez ograniczeń w specjalności instalacyjnej w zakresie sieci, instalacji i urządzeń elektrycznych i elektroenergetycznych	 31-08-2023 r.	DOŚ/IE/02 13/20

Rozwiązania zawarte w niniejszym opracowaniu są objęte prawami autorskimi i mogą być stosowane, powielane i udostępniane osobom trzecim jedynie na podstawie pisemnego zezwolenia autorów z zastrzeżeniem wszelkich skutków prawnych.

OŚWIADCZAM, że niniejsze opracowanie jest zgodne z obowiązującymi przepisami i zasadami wiedzy technicznej, umową i kompletnie z punktu widzenia celu, któremu ma służyć.

SPIS ZAWARTOŚCI PROJEKTU (ZBIORCZY)		<i>str.</i>
1.	Strona tytułowa	1
2.	Spis zawartości projektu (zbiorczy)	2
<u>PRZEKŁADKA PROJEKT ZAGOSPODAROWANIA DZIAŁKI LUB TERENU</u>		
1.	Strona tytułowa projektu zagospodarowania terenu	3
2.	Spis treści projektu zagospodarowania terenu	4
3.	Oświadczenie projektantów o sporządzeniu projektu zagospodarowania terenu zgodnie z przepisami	5
4.	Przynależność do izby branżowej i uprawnienia projektantów	6-11
5.	Część opisowa projektu zagospodarowania terenu	12-22
6.	Część graficzna:	
	Rys nr 1 – Projekt zagospodarowania terenu	skala 1:500 23
<u>PRZEKŁADKA PROJEKT ARCHITEKTONICZNO-BUDOWLANY</u>		
1.	Strona tytułowa projektu architektoniczno-budowlanego	1
2.	Spis treści projektu architektoniczno-budowlanego	2
3.	Oświadczenie projektantów o sporządzeniu projektu architektoniczno-budowlanego zgodnie z przepisami	3
4.	Część opisowa projektu architektoniczno-budowlanego	4-18
5.	Opinia geotechniczna	19-29
6.	Część graficzna projektu architektoniczno-budowlanego:	
	Rys nr A-1 – Stan po rozbiórce budynku	skala 1:100 30
	Rys nr A-2 – Pale istniejące i projektowane, ściany fundamentów, główna talowa konstrukcja pomostu, Kaptury poziomu -1 ze słupkami pod kaptury poziomu 0	skala 1:50 31
	Rys nr A-3 – Układ legarów poziomu -1, Kaptury poziomu 0	skala 1:50 32
	Rys nr A-4 – Układ legarów poziomu 0, Pokład poziomu -1	skala 1:50 33
	Rys nr A-5 – Podstawa kwiatonów, schody, pochylnia, Pokład poziomu 0	skala 1:50 34
	Rys nr A-6 – Przekroje A-A, B-B, D-D	skala 1:25 35
	Rys nr A-7 – Przekrój C-C, Elewacja frontowa	skala 1:25 36
	Rys nr A-8 – Elewacje boczne	skala 1:25 37
	Rys nr A-9 – Instalacje elektryczne pomostu	skala 1:100 38
	Rys nr A-10 – Schemat szafki TZ	- 39
<u>PRZEKŁADKA ZAŁĄCZNIKI DO PROJEKTU BUDOWLANEGO</u>		
1.	Strona tytułowa załączników do projektu budowlanego	1
2.	Spis treści załączników do projektu budowlanego	2
3.	Informacja dotycząca bezpieczeństwa i ochrony zdrowia	3-4
4.	Tauron – Warunki przyłączenia wraz z aktualizacją 28-09-2023 r. nr WP/101768/2023/O01R02	5-8
5.	DWKZ – wytyczne konserwatorskie z dnia 03-03-2023 nr 9049	9
6.	DWKZ – decyzja konserwatorska	10-13